

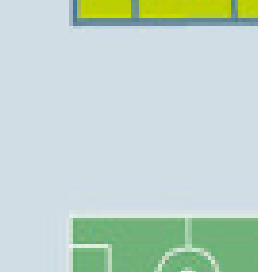














D 242
**IZON
ST LOUBES**

Voir le Zoom
du centre-ville
au verso

Légende

-  Mairie
-  Eglise
-  Parking
-  Terrain de Tennis
-  Terrain de Football
-  Route Nationale
-  Route Départementale
-  Voie Communale
-  Sens unique
-  Chemin de randonnée du Conseil Général
-  Chemin de randonnée Communal
-  Zone Urbanisée
-  Zone Boisée
-  Zone Artisanale
-  Zone Viticole
-  Lac / Fleuve / Rivière
-  Cimetière

BORDEAUX

Commune de
St Sulpice
et Cameyrac

Commune de
Saint Michel
de Fronsac

Commune
de Fronsac

LIBOURNE

ARVEYRES

**ARVEYRES
Pont du Noyer**

LIBOURNE

Direction
A 89
**CLERMONT
FERRAND**

BORDEAUX

Direction
A630 ROCADE
A62 BAYONNE
A 63 TOULOUSE

Commune de
Beychac et Caillau

Commune
d'Arveyres

Commune de
Saint Germain du Puch

**ST GERMAIN
DU PUCH**

Vayres

Plan Officiel 2010

0 m 1000 m

© 13/10/2009 conception & réalisation **PUBLICARTE** Tél : 05 57 26 97 47 - Fax : 05 23 05 90 57
Toute reproduction interdite sauf accord de la société